

Factura Pequeño Contribuyente

LESBIA CAROLINA, HERRERA FRANCO

Nit Emisor: 12109711

LESBIA CAROLINA HERRERA FRANCO

MANZANA B COLONIA PRADOS DE VILLA HERMOSA LOTE 5, zona 7,
San Miguel Petapa, GUATEMALA

NIT Receptor: 3440958

Nombre Receptor: INSTITUTO GEOGRAFICO NACIONAL, INGENIERO
ALFREDO OBIOLS GOMEZ

Dirección comprador: AVENIDA LAS AMERICAS 5-76 ZONA 13, CIUDAD
GUATEMALA.

NÚMERO DE AUTORIZACIÓN:

8918C507-1770-44B2-A941-67BEFA4573E0

Serie: 8918C507 Número de DTE: 393233586

Numero Acceso:

Fecha y hora de emisión: 31-ene-2025 15:46:44

Fecha y hora de certificación: 14-ene-2025 15:46:44

#No	B/S	Cantidad	Descripcion	Precio/Valor unitario (Q)	Descuentos (Q)	Otros Descuentos(Q)	Total (Q)	Impuestos
1	Servicio	1	Pago de honorarios por servicios técnicos prestados al Instituto Geográfico Nacional, Ingeniero Alfredo Obiols Gómez del Ministerio de Agricultura, Ganadería y Alimentación durante el período correspondiente del 02 de enero de 2025 al 31 de enero de 2025, según Contrato Administrativo número. 2025-202-1-2-39, Acuerdo Ministerial de Aprobación número RH-029-202-1-2025.	9,677.42	0.00	0.00	9,677.42	
TOTALES:					0.00	0.00	9,677.42	

CANCELADO

* No genera derecho a crédito fiscal


Datos del certificador

Superintendencia de Administracion Tributaria NIT: 16693949

Razón: que se registra para hacer constar que la factura que precede, serie 8918C507, número de DTE 393233586 de fecha 31 de enero de 2025; emitida por LESBIA CAROLINA HERRERA FRANCO, ampara el pago por servicios técnicos; correspondiente del 02 de enero de 2025 al 31 de enero de 2025, según contrato número 2025-202-1-2-39 y Acuerdo Ministerial de Aprobación número RH-029-202-1-2025, Conste. Guatemala, 31 de enero de 2025.



(f) 
Lesbia Carolina Herrera Franco
DPI: 2405583591901

(f) 
Ing. Ronal Vinicio Robles Pereira
Subdirector con Funciones Temporales.
Instituto Geográfico Nacional
Ingeniero Alfredo Obiols Gómez.

Ing. Agr. Daunno Walther Chew Dávila
Director
(f) Instituto Geográfico Nacional -IGN-



"Contribuyendo por el país que todos queremos"

	Identificador Documento del Verificador Integrado No: 1736892292876	Fecha de Generación: Jan 14, 2025, 4:04 PM
Detalle de Documentos		
Tipo Documento:	FEL	
Fecha Emisión:	31/01/2025 15:46:44	
Emisor:	12109711	
Agente de Retención:	No es agente de retención.	
Establecimiento:	LESBIA CAROLINA HERRERA FRANCO	
Receptor:	3440958-INSTITUTO GEOGRAFICO NACIONAL, INGENIERO ALFREDO OBIOLS GOMEZ	
Monto Total:	GTQ GTQ 9677.420000	
No. de Acceso:	0	
Autorización:	8918C507-1770-44B2-A941-67BEFA4573E0	
Serie:	8918C507	
Número del DTE:	393233586	
Acuse de recibido:	FCID202520250114T15:46:4506:008918C507177044B2A94167BEFA4573E0	
Fecha de la consulta:	14/01/2025 16:04:48	
Estado:	Activo	
Asociado a una garantía mobiliaria:	No	



SITUACIÓN DEL CONTRIBUYENTE:

NO PRESENTA INCUMPLIMIENTOS



Al 14/01/2025 04:04:58

CONTRIBUYENTE Y/O EMISOR	
NIT	12109711
NOMBRE	LESBIA CAROLINA, HERRERA FRANCO
RESUMEN	
TIPO DE INCUMPLIMIENTO	
¡FELICITACIONES! NO PRESENTA INCUMPLIMIENTOS TRIBUTARIOS	
El no presentar incumplimientos, no garantiza que el contribuyente pueda obtener la "Solvencia Fiscal", ya que el proceso de emisión de la misma, considera otras obligaciones no incluidas en el Verificador Integrado.	

Para actualizar tus Datos de RTU, así como verificar el detalle de las declaraciones presentadas puedes hacerlo en Agencia Virtual ingresando Usuario y Contraseña, si aún no tienes tu contraseña, ingresa a <https://portal.sat.gob.gt/portal/> selecciona Agencia Virtual en la opción "Solicitar Usuario", luego preséntate a una Agencia u Oficina Tributaria o llama al Contac Center de la SAT, teléfono 1550.



Verifique la validez de la presente consulta

INFORME MENSUAL DE ACTIVIDADES REALIZADAS

No. Contrato Administrativo		2025-202-1-2-39
No. de Acuerdo Ministerial de Aprobación de Contrato		RH-029-202-1-2025
Tipo de Servicios:		Técnicos
Nombres y apellidos de la persona contratista:		Lesbia Carolina Herrera Franco
Plazo de contratación	Del: 02/01/2025	Al: 30/06/2025
Período de este Informe:	Del: 02/01/2025	Al: 31/01/2025
Monto a pagar: Nueve mil seiscientos setenta y siete quetzales con 42/100.		9,677.42
Prestados en:		Instituto Geográfico Nacional, Ingeniero Alfredo Obiols Gomez

Señor Ministro de Agricultura, Ganadería y Alimentación:


A continuación, se detallan las actividades y avances gestionados durante el periodo de la contratación:

Descripción de actividades según TDR	Informe de actividades Realizadas	Avance	
		Cuantitativo	Cualitativo
1) Servicios técnicos para colaborar en el proceso de digitalización y vectorización cartografía básica escala 1:25,000, así como en la elaboración de bases de datos cartográficos de mapas urbanos de ciudades a diferentes escalas.	Colaboré con el proceso cartográfico con la investigación y recopilación de material de apoyo a travez del buscador web para la digitalización, actualización y generación de la base de datos que solicita el proyecto; se convirtió toda la información recopilada a formato shape para ser incorporada a la nueva base de datos, para la Hoja 1:50,000 CANIBAL 1762-II para crear las 4 hojas a escala 1:25,000 1762-II-1 , 1762-II-2, 1762-II-3 y 1762-II-4.	8 %	En proceso
	Colaboré con el proceso cartográfico para el MAPA URBANO DE AYUTLA (CIUDAD TECÚN); realizando investigación, recopilación de material de apoyo a travez del buscador web que servirá para la digitalización, actualización y generación de la base de datos que solicita el proyecto. (mapas impresos, imagenes de satellite, documentos impresos como digitales, etc.); se realizó la conversion de la información recopilada en la web para ser incorporadas a la nueva base de datos, aplicando las especificaciones para mapas de graficos de ciudad PS/3CB/301.	8 %	
2) Servicios técnicos para colaborar en la elaboración de bases de datos vectoriales de acuerdo a especificaciones técnicas para datos vectoriales de alta resolución (HRVD).	Colaboré con el proceso cartográfico del proyecto HRVD hoja No. E75671453 El Estor iniciando con la georreferenciación de los distintos mapas impresos, imagenes de satellite, revision y correcciones; así tambien se determinó el área de trabajo con la plataforma de (ArcMap) ubicando según grilla 15' x 15' el limite de cubrimiento = frame, para la elaboración del buffer al limite de la hoja para escala 1:50,000, con una distancia de 500mts según grilla de la hoja.	8 %	En proceso

3) Servicios técnicos para colaborar en la revisión de procesos y avances de la información que se genere para el cumplimiento del Plan Operativo Anual.	Colaboré con la elaboración y control de avances de las actividades del personal de la división, correspondiente al mes de enero según POA 2025. Correcciones al plan anual de compras año 2025	100 %	Finalizado
4) Servicios técnicos para colaborar en estandarización de criterios de acuerdo a especificaciones técnicas para la elaboración de cartografía a diferentes escalas.	Colaboré con la inducción al personal de ingreso residente con la inducción de los diferentes proyectos y actividades que se realizan en cartografía.	100 %	Finalizado
5) Otras actividades relacionadas con el servicio contratado o que le sean asignadas por la autoridad superior.	Colaboré con la representación de la división en la primera reunión de consejo técnico y administrativo, presidida por la dirección.	100 %	Finalizado


El presente informe describe lo actuado por la suscrita en cumplimiento a las actividades desarrolladas durante el periodo de la contratación, y acorde a los términos de referencia de la misma.

Atentamente,

(f) 
 Leslie Carolina Herrera Franco
 DPI: 2405583591901
 Celular: 58977279

Se hace constar que las actividades descritas en este informe responden a lo estipulado en el contrato administrativo y sus respectivos términos de referencia, y se encuentran recibido de conformidad, por lo que autorizo a quién corresponda, para que procedan al trámite de pago de los honorarios correspondientes.

(f) 
 Ing. Ronal Vinicio Robles Pereira
 Subdirector con Funciones Temporales
 Instituto Geográfico Nacional,
 Ingeniero Alfredo Obiols Gómez.

Ing. Agr. Daunno Walther Chew Dávila
 Director
 (f) 
 Instituto Geográfico Nacional -IGN